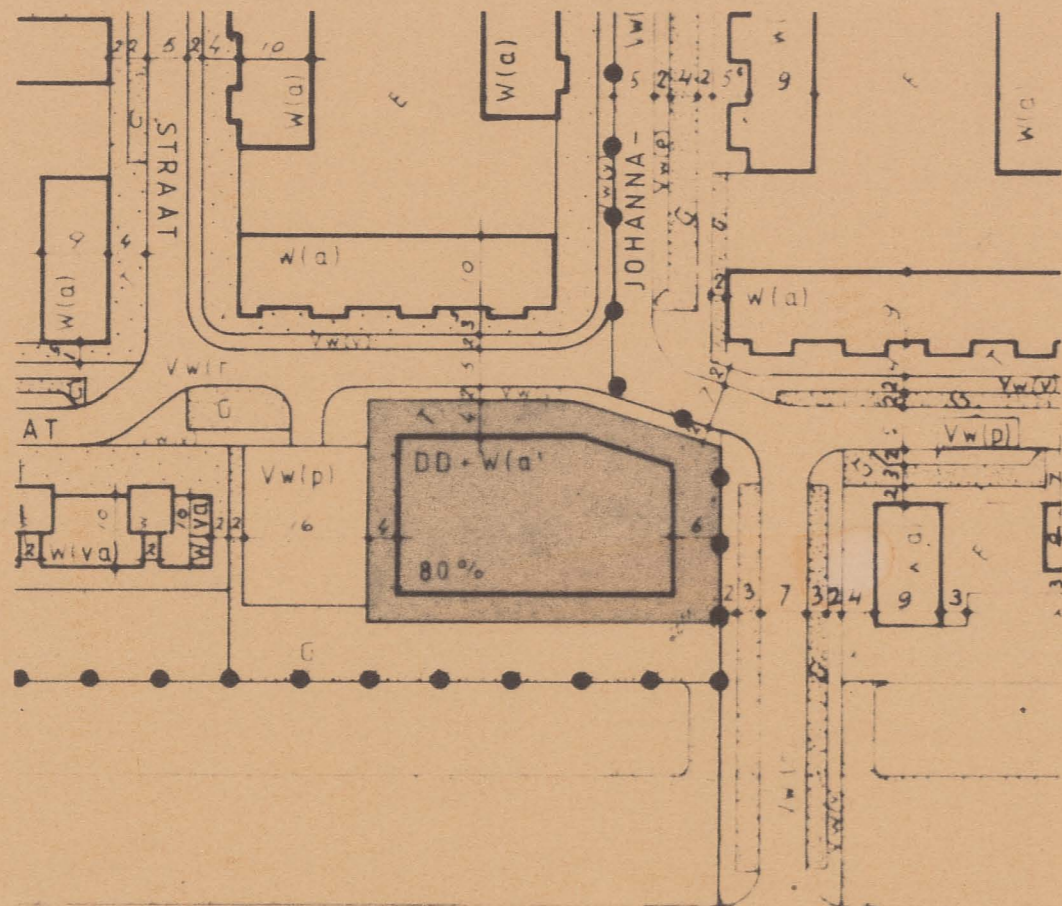


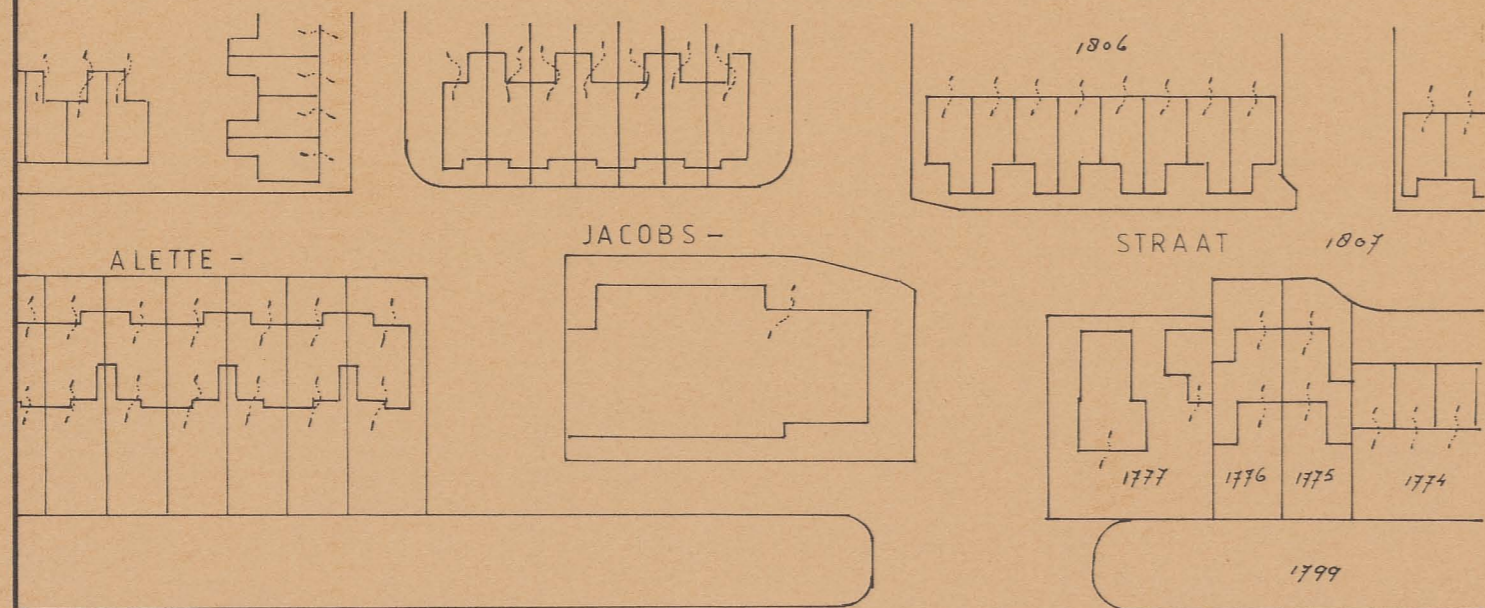
Vorbereidingsbesluit „ ALETTA JACOBS “



TEN -

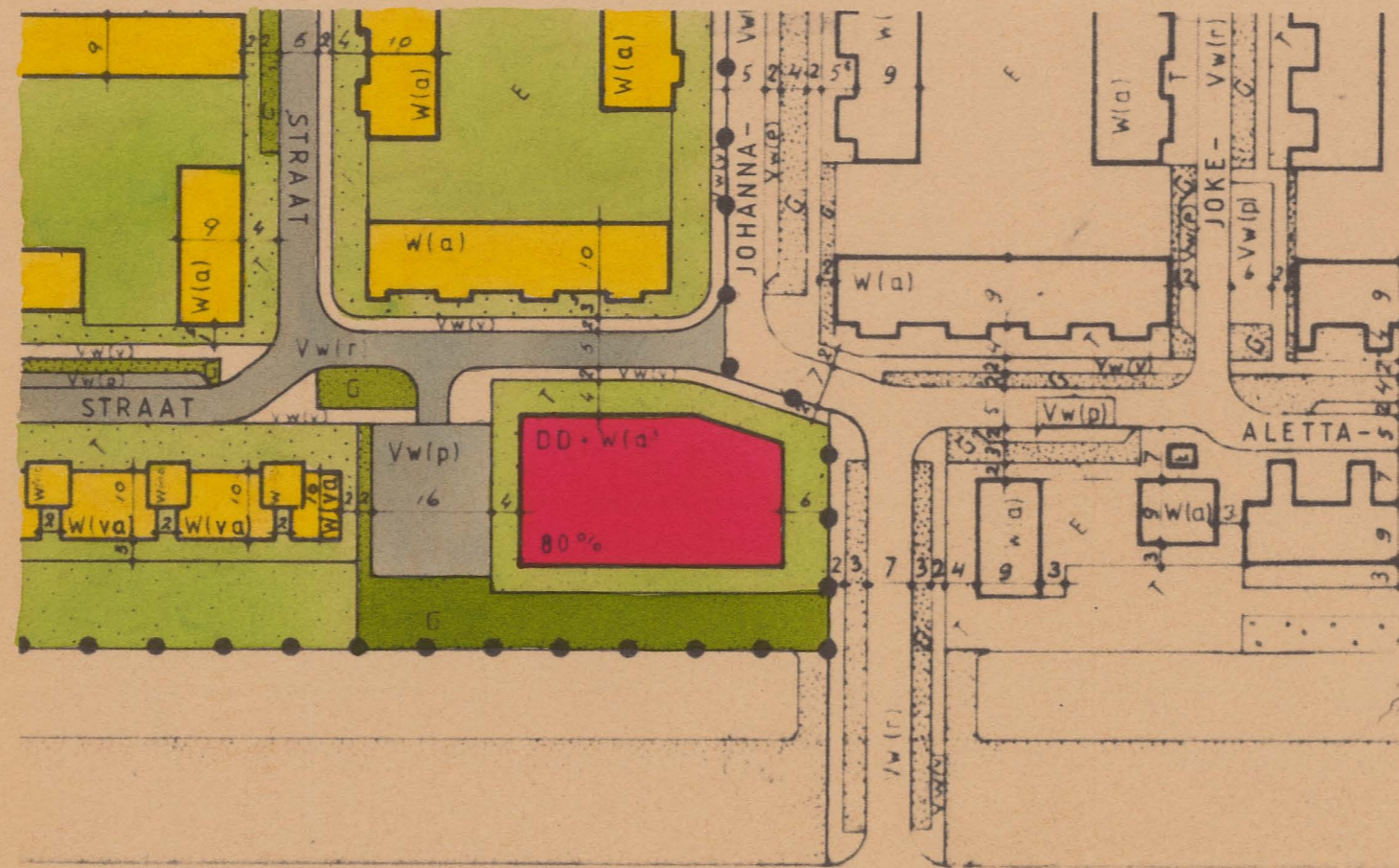
Vastgesteld bij Raadsbesluit d.d. 27-8-1987 nr.

Kadastrale aanduiding sectie B



PROF - TEN - DOESSCHATE - STRAAT

Bestemmingsplan „ 2^e fase BREEDWEER “ (ged.)



TEN -

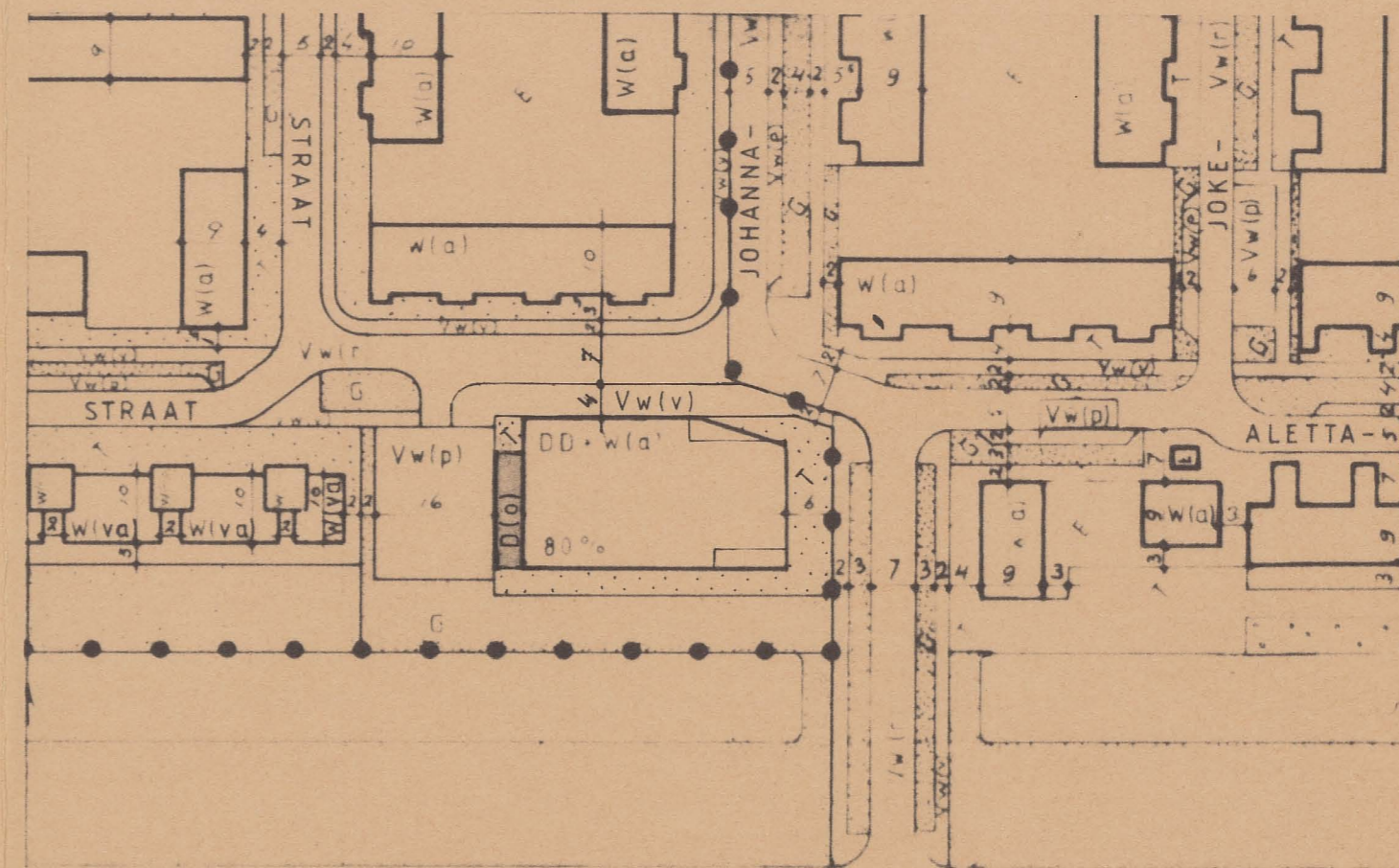
DOESSCHATE -

Vastgesteld bij Raadsbesluit d.d. 4 juni 1985 nr. 80
Goedgekeurd door G.S. d.d. 3 september 1985 nr. 292

AANDUIDINGEN EN BESTEMMINGEN

- ● ● plangrens
- grenslijn der bestemming
- grenslijn der bebouwing
- 3 7 3 maataanduiding in meters
- 80% maximum bebouwingspercentage ten opzichte van het bebouwingsvlak
- W(va) vrijstaande - of aaneengesloten woningen
- W(a) aaneengesloten woningen
- W(ab) autoboxen
- DD+W(a) detailhandel en dienstverlening + aaneengesloten woningen
- Vw(r) rijweg
- Vw(v) voetpad
- Vw(p) parkeerterrein of parkeerstrook
- T tuin of erf onbebouwd
- E erf
- G groenvoorzieningen

Gewijzigde situatie



TEN -

DOESSCHATE -

Aanvraag i.v.m. een uitbreiding voor opslag met toepassing van Art. 19 W.R.O.

Te bouwen uitbreiding

BESTEMMING

DOELEINDEN VOOR DETAILHANDEL EN DIENSTVERLENING

opslagruimte

gemeentewerken heemskerk



ONDERWERP:

Uitbreiding COOP *Verkl. van geen 15-12-87 bevoor.*

gewijzigd



afd. stedenbouw

schaal 1:1000

formaat 30 x 63

tek.no.

get. *[Signature]*

gez.

d.d. aug. 1987

A 87. 15. 13